

Öffentliche Auflage

## Zonenplan Stadtteil Littau

Zonenplan rechtsgültig

Reussbühl

1 : 1'000

Orientierend

Auftr.-Nr.: 13.0105  
 Sachbearb.: GH  
 Gezeichnet: PB  
 Plandatum: 15.07.19  
 Plangrosse: 63 x 60  
 N:\13 LU\01 Luzern\03 BP Reussbühl Ost\13 Nutzungsplanung\40 oA\gws\AP Reussbuehl\_Ost.gws

suisseplan Ingenieure AG raum + landschaft  
 Theaterstrasse 15 | 6003 Luzern | T +41 58 310 57 80  
 www.suisseplan.ch | luzern@suisseplan.ch





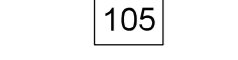


**suisse plan**

### Legende Zonenplan rechtsgültig



#### Bauzonen

-  Ze Zentrumszone
-  W4 4-geschossige Wohnzone / ES III
-  W3 3-geschossige Wohnzone / ES III
-  W2 2-geschossige Wohnzone / ES III
-  W / Ar Wohn- und Arbeitszone
-  OeZ Zone für öffentliche Zwecke / ES III
-  Gr Grünzone

#### Orientierender Planinhalt

-  Schützenswerte Bauten und Objekte
-  Erhaltenswerte Bauten und Objekte
-  Wald
-  Gewässer
-  Nummerierung: Zone für öffentliche Zwecke; Zone für Sport- und Freizeit; Grünzone
-  Strassen und Bahnareale
-  Gemeindegrenze


#### Überlagernde Zonen

-  SA Schutzzone Archäologie
-  Aufstufung nach Art. 43, Abs. 2 LSV

#### Naturobjekte

-  Uferbestockung, Hecke, Feldgehölz

#### Waldfeststellung

-  Wald; statische Waldgrenze im Sinne von Art. 13 WaG des Forstgesetzes

