








LEGENDE

-  seitliche Einengung, begrünt
-  seitliche Einengung, chaussiert
-  Poller
-  Parkplatz
-  Signaltafel
-  Bodenmarkierung "20" / Bodenmarkierung Schachbrettmuster
-  FGSO (Farbliche Gestaltung der Strassenoberfläche)



Stadt Luzern
Helgenrietstrasse Platzgestaltung
Endzustand
1:1'000
14. Februar 2024 sbi / syt
E:\daten\M7123-013-0217_PLAENE\CAD\Situation_3000_Endzustand.2d

