

Bebauungsplan B 141.1 Lindenstrasse

1. öffentliche Auflage vom 10. Juli bis 8. August 2017
2. öffentliche Auflage vom 2. September bis 1. Oktober 2019

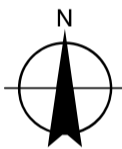

Vom Grossen Stadtrate beschlossen am 10. Juni 2021

Vom Regierungsrat mit Entscheid Nr. 71 am 18. Januar 2022 mit Korrekturen genehmigt

Bereinigt gemäss Anordnung und/oder Korrekturen am 18. März 2022

Planproduktion
Stadt Luzern
Geoinformationszentrum
Industriestrasse 6
6005 Luzern

Massstab: 1:1'000



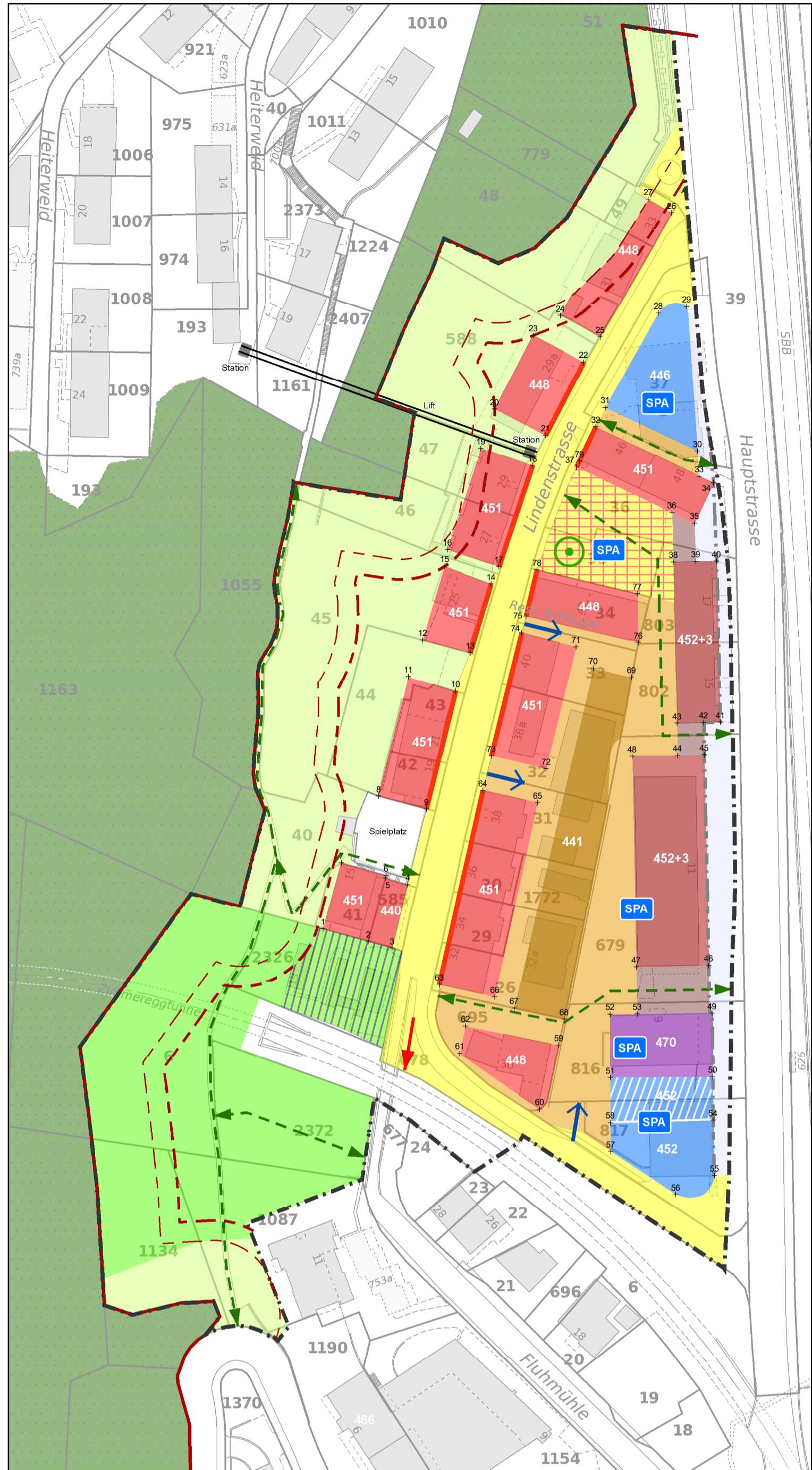
Legende

Verbindlicher Planinhalt

- Perimeter Bebauungsplan Art. 1
- Baubereiche Lindenstrasse Art. 3
- Pflichtbaulinien Art. 3
- Baubereiche Hauptstrasse Art. 4
- Zwischenbaubereiche Art. 5
- Baubereich Hofbauten Art. 6
- Bereich Hochhaus Hauptstrasse Art. 7
- Baubereiche Eckgebäude Nord und Süd Art. 8
- Zusammenbau Art. 8
- Ein- und Ausfahrten für Motorfahrzeuge Art. 9
- Hof Art. 9
- neue Linde (Lage orientierend) Art.10
- Lindenplatz Art. 10
- Spielplatz Art. 11
- Bereich Freiraum Hang Art. 12
- Bereich Park Art. 13
- Bereich Park mit Kulturbauten Art. 14
- Multifunktionaler Strassenraum Art. 15
- Öffentliche Fusswegverbindungen Art. 16
- Übergangsbereich Hauptstrasse Art. 17
- Sammelparkierungsanlagen Art. 18
- Höchste Punkte der Dachkonstruktion [m ü.M.]
- Koordinatenpunkt

Orientierender und informierender Planinhalt

- Baulinie Hauptstrasse
- Statische Waldgrenze
- Abstand Waldgrenze 15m
- Abstand Waldgrenze 20m
- Gleiszugang SBB
- Gebäude
- geschlossener Wald
- fliessendes Gewässer
- Lift



Koordinatenliste (Bezugsrahmen LV95)

Punkt Nr.	X-Koordinate	Y-Koordinate	Punkt Nr.	X-Koordinate	Y-Koordinate
1	2'664'281.25	1'212'322.17	41	2'664'380.19	1'212'373.58
2	2'664'292.51	1'212'319.06	42	2'664'376.05	1'212'373.49
3	2'664'298.49	1'212'317.38	43	2'664'369.38	1'212'373.34
4	2'664'302.35	1'212'333.14	44	2'664'369.51	1'212'365.31
5	2'664'296.79	1'212'334.81	45	2'664'376.22	1'212'365.44
6	2'664'296.94	1'212'335.37	46	2'664'377.26	1'212'313.06
7	2'664'285.80	1'212'338.64	47	2'664'359.26	1'212'312.71
8	2'664'295.08	1'212'355.24	48	2'664'358.23	1'212'365.09
9	2'664'306.97	1'212'352.01	49	2'664'378.16	1'212'301.19
10	2'664'314.33	1'212'381.28	50	2'664'378.29	1'212'285.39
11	2'664'302.51	1'212'384.85	51	2'664'352.84	1'212'285.18
12	2'664'306.04	1'212'394.01	52	2'664'352.72	1'212'300.98
13	2'664'317.91	1'212'390.83	53	2'664'359.48	1'212'301.04
14	2'664'323.06	1'212'407.93	54	2'664'378.38	1'212'274.58
15	2'664'311.56	1'212'412.35	55	2'664'378.74	1'212'260.80
16	2'664'312.25	1'212'416.49	56	2'664'369.09	1'212'256.16
17	2'664'325.01	1'212'412.26	57	2'664'352.94	1'212'266.79
18	2'664'333.42	1'212'437.42	58	2'664'352.78	1'212'273.95
19	2'664'320.58	1'212'441.64	59	2'664'339.95	1'212'293.21
20	2'664'323.90	1'212'451.51	60	2'664'335.21	1'212'277.35
21	2'664'336.65	1'212'444.93	61	2'664'315.29	1'212'291.15
22	2'664'346.16	1'212'463.13	62	2'664'316.71	1'212'298.01
23	2'664'333.61	1'212'469.77	63	2'664'310.25	1'212'308.40
24	2'664'340.40	1'212'474.79	64	2'664'321.04	1'212'356.57
25	2'664'350.31	1'212'469.45	65	2'664'334.71	1'212'353.59
26	2'664'368.09	1'212'500.28	66	2'664'324.01	1'212'305.30
27	2'664'362.23	1'212'503.68	67	2'664'328.89	1'212'302.45
28	2'664'364.72	1'212'475.36	68	2'664'341.29	1'212'299.74
29	2'664'371.78	1'212'476.95	69	2'664'358.02	1'212'384.73
30	2'664'374.50	1'212'440.95	70	2'664'348.56	1'212'386.99
31	2'664'351.51	1'212'451.86	71	2'664'344.28	1'212'392.29
32	2'664'349.15	1'212'447.09	72	2'664'336.80	1'212'361.97
33	2'664'374.93	1'212'434.73	73	2'664'323.17	1'212'365.22
34	2'664'378.49	1'212'433.15	74	2'664'330.70	1'212'395.78
35	2'664'373.74	1'212'423.07	75	2'664'331.81	1'212'399.97
36	2'664'368.14	1'212'425.73	76	2'664'359.77	1'212'393.39
37	2'664'344.32	1'212'437.05	77	2'664'359.49	1'212'405.56
38	2'664'368.46	1'212'413.42	78	2'664'334.51	1'212'411.48
39	2'664'374.06	1'212'413.53	79	2'664'345.07	1'212'438.51
40	2'664'379.27	1'212'413.64			